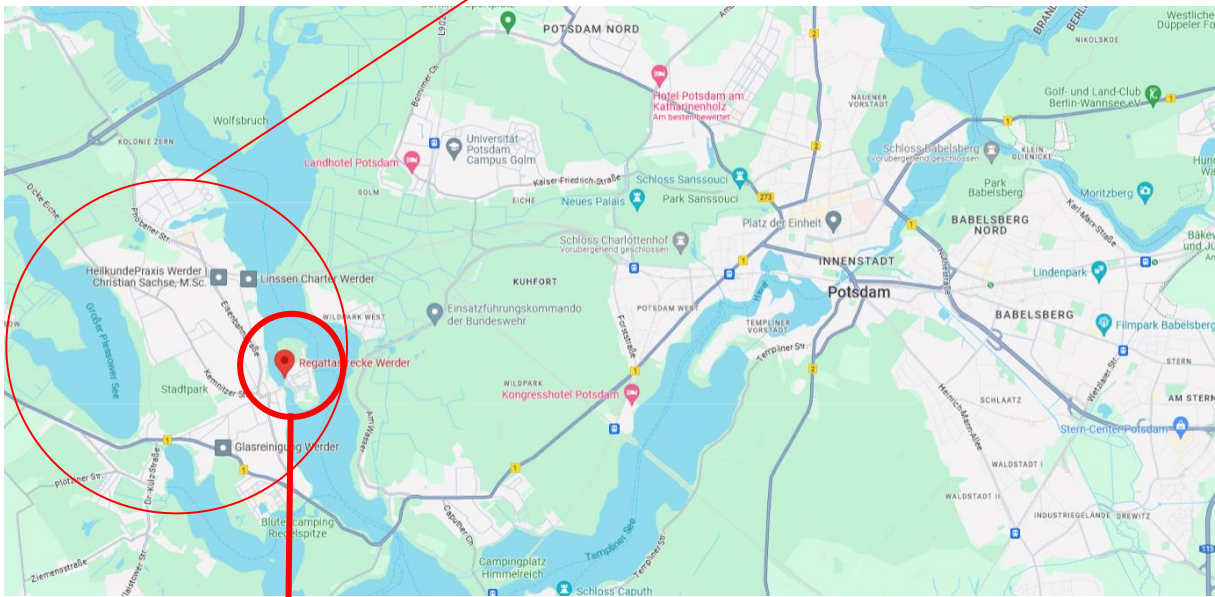
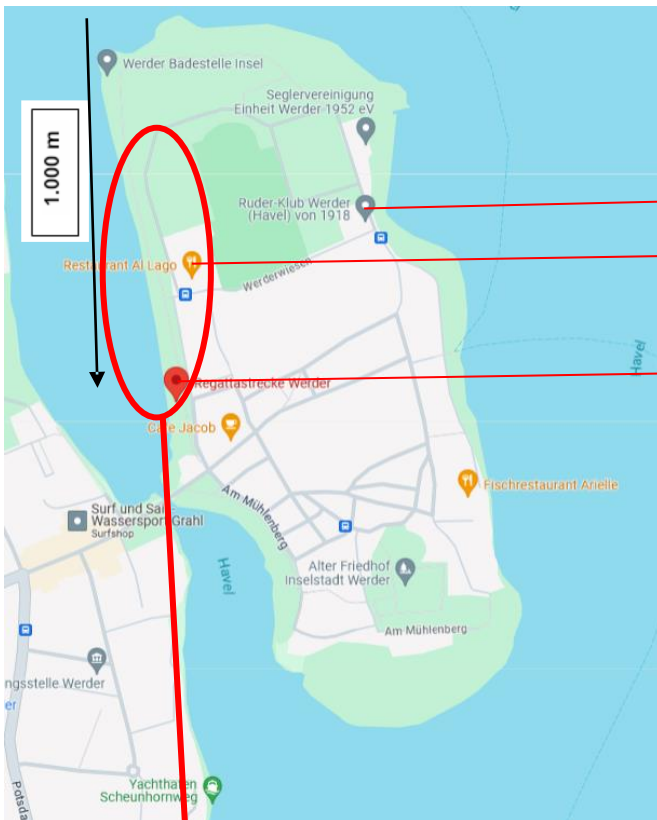


## Standort- und Lagepläne Werder (Havel)



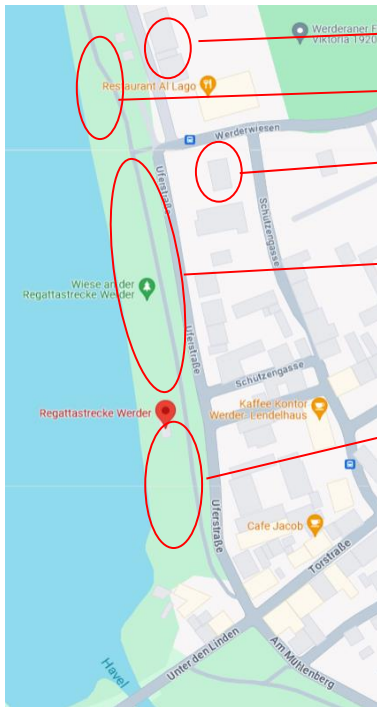
## Werder Insel



Ruder-Klub Werder (Havel) von 1918 e. V.

Frühstück- und Mittagsversorgung  
(Selbstzahler)

Zielhaus, Sitz Wettkampfleitung



Umkleiden und Duschen

Aufenthalt - Sportler\*innen

Gemeindehaus

Regattastrecke; Sattelplatz

Info- und Verkaufsstände, Kooperationspartner etc.

**Entfernung zu Fuß vom Bootshaus Ruder-Klub Werder (Havel) von 1918 e. V.:**

Verpflegung (Restaurant Al Lago)	ca. 300 m
Zur Regattastrecke	ca. 450 m
Zum Regattabüro	ca. 300 m
Zum Zielhaus	ca. 600 m
Zur Brücke	ca. 1.000 m